

ASENDIPLAAN  
M 1 : 50 000

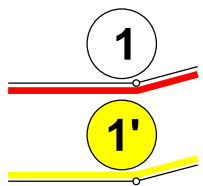


Kaardileht nr 6434 Rakvere

Mäeeraldise ja selle teenindusmaa  
piiripunktide koordinaadid

Nr	X	Y
1	6 587 373,43	630 532,23
2	6 587 372,41	630 575,41
3	6 587 405,23	630 604,53
4	6 587 412,47	630 623,92
5	6 587 378,15	630 646,62
6	6 587 370,72	630 647,14
7	6 587 352,24	630 648,43
8	6 587 320,00	630 606,20
9	6 587 303,90	630 534,80
10	6 587 192,40	630 587,60
11	6 587 094,90	630 591,30
12	6 587 093,75	630 572,58
13	6 587 180,60	630 568,09
14	6 587 303,87	630 511,47

Pindala 1,31 ha



Mäeeraldise piir, piiripunkt ja piiripunkti number


Mäeeraldise teenindusmaa piir, piiripunkt ja piiripunkti number



Ploki piir (aT - aktiivne tarbevaru, aR - aktiivne reservvaru, pT - passiivne tarbevaru, pR - passiivne reservvaru)



Külgneva mäeeraldise piir



Külgneva mäeeraldise teenindusmaa piir



Põlevkivi varuploki piir (pR - passiivne reservvaru)



Veltsi liivamaardla piir (asendiplaanil)



Katastriüksuse tunnus, piir ja nimi



Maapinna samakõrgusjoon, m



Maaparandussüsteemi maa-ala



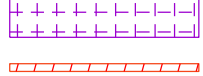
Tee kaitsevöönd



Pähnimäe maastikukaitseala



Elektripaigaldise kaitsevöönd



Sideehitise kaitsevöönd



Rohumaaks korrastatav ala, pindala 0,37 ha



Metsamaaks korrastatav ala, pindala 0,94 ha

Märkused:

- Koordinaadid L-Est 97 süsteemis, kõrgused EH2000 süsteemis.
- Lähtekoordinaadid ja kõrgus: Trimble VRS Now baasjaamade võrk.
- Möödistas OÜ Inseneribüroo STEIGER okt. 2023.
- Asendiplaan: Maa-ameti X-GIS kaardirakendus.
- Plaani koostamisel on kasutatud:
  - Maa-ameti väljastatud katastriüksuste piirandmeid (seisuga 15.01.2025);
  - Maa-ameti väljastatud kitsenduste andmeid (seisuga 15.01.2025);
  - Keskkonnaagentuuri EELISE andmeid (seisuga 15.01.2025);
  - Maavarade registri maardlate, plokkide ja mäeeraldiste piirandmeid (seisuga 15.01.2025);
  - Veltsi VI uuringuruumi Topograafiline ja varu arvutuse plaan, OÜ Inseneribüroo Steiger, töö nr 24/4900
- Kasutatud tarkvara: Bentley PowerCivil for Baltics V8i (litsents: 70000661800020).

Objekti nimetus ja aadress Veltsi III liivakarjäär Rakvere vald, Lääne-Viru maakond Haljala vald, Lääne-Viru maakond	Joonise sisu Korrastatud ala plaan
Loa omanik OÜ Verston Eesti Pärnu 128, Paide linn, 72720 Järvamaa info@verston.ee	Graafiline lisa 3/3 Mõõtkava 1 : 1000
OÜ Inseneribüroo STEIGER Männiku tee 104, 11216 Tallinn +372 668 1011, info@steiger.ee	Koostas Tauri Põldema /Allkirjastatud digitaalselt/ Kinnitas Erki Vaguri /Allkirjastatud digitaalselt/
	Kuupäev 31.01.2025 Töö nr 25/5111

